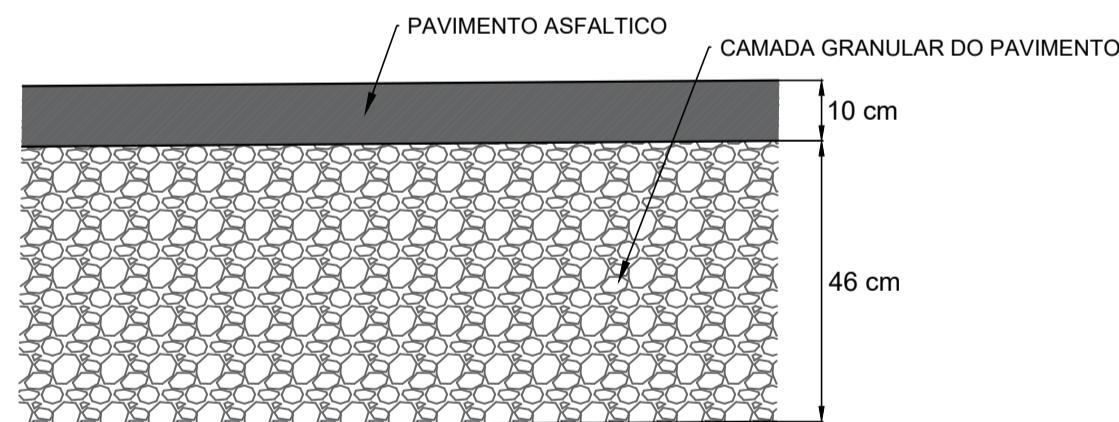
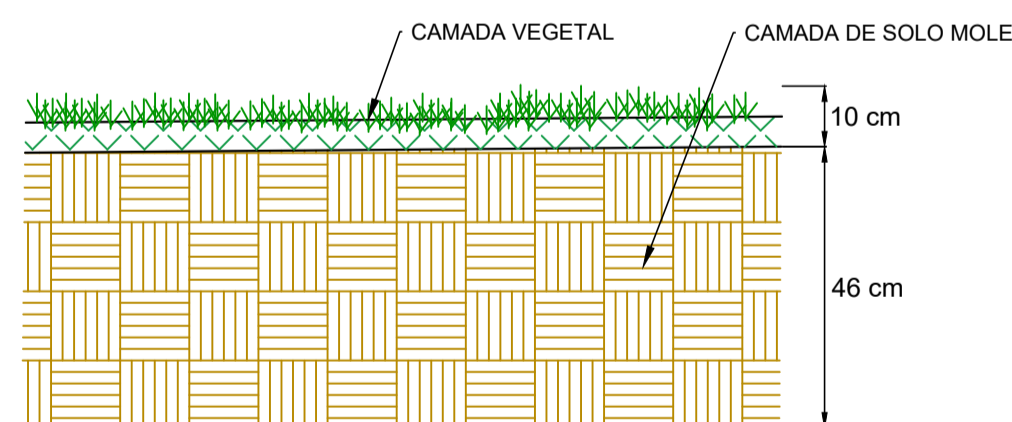


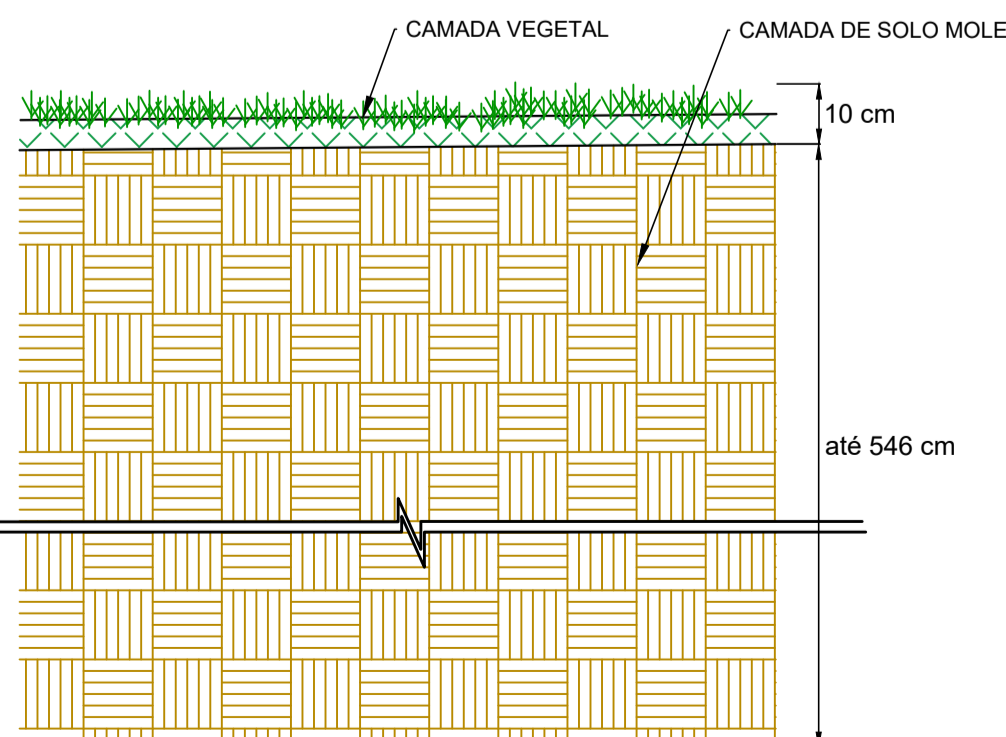
DETALHE 1 - CAMADA DE DEMOLIÇÃO DO PAVIMENTO ASFALTICO SEM ESCALA



DETALHE 2 - REMOÇÃO DE CAMADA VEGETAL TIPO 01 SEM ESCALA



DETALHE 2 - REMOÇÃO DE CAMADA VEGETAL TIPO 02 SEM ESCALA



DETALHE 3 - REMOÇÃO DE CAMADA VEGETAL TIPO 03 SEM ESCALA

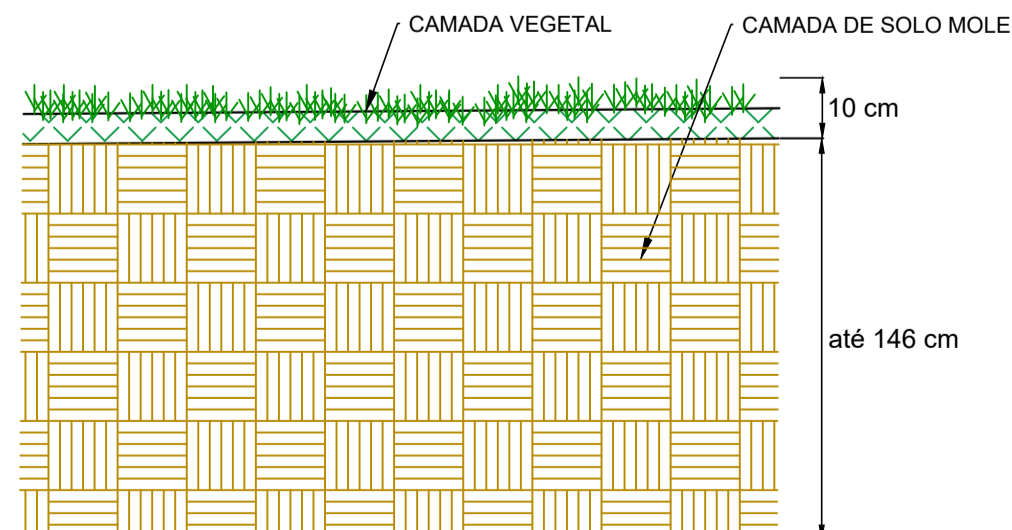


TABELA 1 - SERVIÇOS À EXECUTAR

QUADRO DE ÁREAS		
REMOÇÃO DA CAMADA VEGETAL - TIPO 01	3.160,00	m ²
REMOÇÃO DA CAMADA VEGETAL - TIPO 02	4.375,00	m ²
REMOÇÃO DA CAMADA VEGETAL - TIPO 03	3.838,00	m ²
REMOÇÃO DO PAVIMENTO ASFALTICO	545,00	m ²
REMOÇÃO DE SOLO MOLE	30.944,58	m ³
REMOÇÃO DE CAMADA GRANULAR	250,70	m ³
REMOÇÃO DE GUIA/SARJETA	160,00	m
REMOÇÃO DE ÁRVORE	12,00	unid.
DEMOLIÇÃO ALA DE CONCRETO DN 1.500	1,00	unid.
DEMOLIÇÃO REDE DN1.000	38,60	m
DEMOLIÇÃO REDE DN1.500	2,00	m

LEGENDA:

- CURVA DE NIVEL MESTRA
- CURVA DE NIVEL INTERMEDIÁRIA
- PAVIMENTO A DEMOLIR
- GUIA/SARJETA A DEMOLIR
- REMOÇÃO DE CAMADA VEGETAL-TIPO 01
- REMOÇÃO DE CAMADA VEGETAL-TIPO 02
- REMOÇÃO DE CAMADA VEGETAL-TIPO 03
- SP-SP* LOCAÇÃO SONDAGENS
- VEGETAÇÃO
- ÁREA ALAGADA
- CURSO D' ÁGUA
- EDIFICAÇÕES
- DEMOLIÇÃO DISPOSITIVOS DE DRENAGEM
- LIMITE DA VIA (TOPOGRAFIA)
- ALINHAMENTO PREDIAL
- DIVISA DE LOTES
- VIA NÃO PAVIMENTADA
- REDE DE ESGOTO EXISTENTE
- PVE
- POSTE
- CURVAS DE NIVEL
- EIXO DA RUA ESTACA
- REMOÇÃO DE ÁRVORES

NOTAS:

1. COTAS EM METRO, EXCETO ONDE INDICADO;
2. O SOLO MOLE DEVERÁ SER REMOVIDO NAS PROFUNDIDADES INDICADAS NOS DETALHES 2 E 3.
3. CASO DURANTE A EXECUÇÃO DA OBRA NÃO SEJA POSSÍVEL ESTABILIZAR O SUBLEITO CONFORME INDICADO EM PROJETO, A PROJETISTA E A FISCALIZAÇÃO DEVERÃO SER COMUNICADAS IMEDIATAMENTE PARA DEFINIÇÃO DE COMO AVANÇAR COM AS OBRAS;
4. QUAISQUER ALTERAÇÕES DE MATERIAIS E/OU MÉTODOS EXECUTIVOS SOMENTE SERÁ PERMITIDA COM ANUÊNCIA PRÉVIA DA FISCALIZAÇÃO;
5. DEVE SER REALIZADO A AVALIAÇÃO DA REDE DE ESGOTO EXISTENTE PELA COPASA, ANTES QUE SEJA INICIADO O REATERRO DO LOCAL;

REV. 00 27/08/21 EMISSÃO INICIAL REVISÃO: DATA : DESCRIÇÃO: CLIENTE	DAC RESP.:
Rua Miguel Vianna, nº 81, Sala 12 Bairro Morro Chic CEP: 37500-080 - Itajubá / MG Tel: (35) 3623-5720 www.dacengenharia.com.br	GERÊNCIA DE PROJETOS FELIPE G. ALEXANDRE CREA: MG-245.296/D COORDENAÇÃO DE PROJETOS DENIS DE SOUZA SILVA CREA: MG-127.216/D RESPONSÁVEL TÉCNICO ENGR. FLÁVIA C. BARBOSA CREA: MG-187.842/D PROJETO FELIPE G. ALEXANDRE DESENHO FELIPE G. ALEXANDRE
EMPREENDIMENTO OBRAS DE DRENAGEM E PAVIMENTAÇÃO DA VIA DE INTERLIGAÇÃO ENTRE A VIA NOROESTE E A RUA ALBERTO PACIULLI	
ENDEREÇO INTERLIGAÇÃO ENTRE A VIA NOROESTE E A RUA ALBERTO PACIULLI POUSO ALEGRE-MG	DISCIPLINA DEMOLIÇÃO FASE DO PROJETO EXECUTIVO FOLHA Nº. ÚNICA
ASSUNTO PROJETO EXECUTIVO DE DEMOLIÇÃO PLANTA BAIXA, DETALHES E QUANTITATIVO	
DATA INICIAL 27/08/2021	ESCALA INDICADA
REVISÃO ROO	ARQUIVO DAC-PMPA-CONT. NOROESTE-PE-DEM-ROO.DWG